



Точна геодезія, достовірна
геологія в комплексних
рішеннях вишукувань для Вас!

ГЕОДЕЗІЯ ГЕОЛОГІЯ

067-799-42-53 gcgeotop@gmail.com geotop.com.ua

Послуги для будівництва сонячних та вітрових електростанцій

ТОВ «ГЕОТОП» займається створенням якісної, точної і достовірної основи для проектування та будівництва: геодезія, геологія, топозйомка. Активність і надійність команди підтверджена 70-ма успішними об'єктами в місяць. Команда з 48 фахівців має досвід роботи більше 17 років і більше 14 000 об'єктів. Документація розроблена "ГЕОТОП" має високий ступінь достовірності і юридичну силу. Результати робіт відповідають всім сучасним нормам і правилам. Ми маємо всі необхідні дозволи, сертифікати, повірки для виконання робіт згідно законодавства близько 26 шт.

Проектно-вишукувальні роботи:

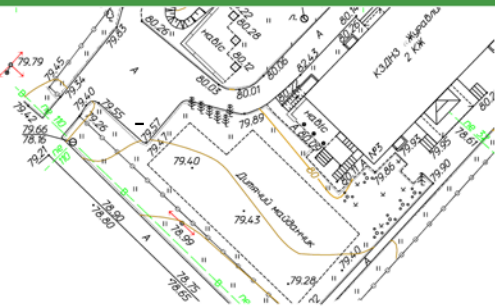
- розробка генерального плану населених пунктів, районів;
- розробка проектної документації на проектування СЕС, ВЕС.

Інженерно-геодезичні послуги:

- аерофотозйомка місцевості;
- топографо-геодезичне знімання 1:500 з погодженням інженерних мереж, нанесенням червоних ліній та кадастрових меж ділянок землевласників;
- виготовлення топографо-геодезичних планів М1:2000; 1:500;
- створення топографічної основи масштабу 1:10000;
- встановлення меж території;
- нормативно-грошова оцінка земель населених пунктів.

Геологічні послуги:

- інженерно-геологічні вишукування з бурінням свердловин, лабораторними дослідження ґрунту на несучу здатність, складанням науково-технічного звіту;
- гідрогеологічні вишукування, будівництво спостережної мережі свердловин для моніторингу рівня, хімічного складу підземних вод.



**Точна геодезія, достовірна
геологія в комплексних
рішеннях вишукувань для Вас!**

ГЕОДЕЗІЯ ГЕОЛОГІЯ

067-799-42-53 gcgeotop@gmail.com geotop.com.ua

**Реалізовані об'єкти – для проектування сонячних та вітрових електростанцій.
Загальна площа за 2018-2020 роки - 4 022 Га.**

Замовник	Регіон	Об'єм робіт
ТОВ «ЕКОТЕХНІК-НОВА УШИЦЯ»	Петродолинська та Йосипівська сільська рада, Овідіопільського району, Одеської області	Топографо-геодезична зйомка в М 1:2000 ділянки 4913 Га для розробки Детального плану території для будівництва ВЕС
ПАТ «ДТЕК ДНІПРООБЛЕНЕРГО»	Дніпропетровська обл., Павлоградський р-н Васильківський р-н	Топографічна зйомка М1:500 на ділянках загальною площею 442 Га, інженерно-геологічні вишукування - обсяг буріння складає 2 859 м.п.
ТОВ «УКРЕНЕРГО МЕНЕДЖМЕНТ»	Дніпропетровська обл., м. Жовті Води	Топографічна зйомка М1:500 на ділянках загальною площею 561 Га, інженерно-геологічні вишукування - обсяг буріння 3 366 м.п.
ПАТ «ДТЕК ДНІПРООБЛЕНЕРГО»	Дніпропетровська обл. м. Нікополь	Аерофотознімання на території загальною площею 214 Га
ТОВ «АГРОВЕКТОР ПЛЮС»	Дніпропетровська обл. Павлоградський р-н	Топографічна зйомка М1:500 на ділянках загальною площею 340 Га, інженерно-геологічні вишукування - обсяг буріння 2 168 м.п.
ТОВ «ЕДС ІНЖИНІРИНГ»	Дніпропетровська Запорізька Хмельницька Херсонська	Топографічна зйомка М 1:500 на ділянках загальною площею 85 Га, зйомка для ЛЕП для приєднання СЕС загальна довжина траси 41 км - інженерно-геологічні вишукування - обсяг буріння 606 м.п.
ТОВ «ЕДС ДЕВЕЛОПМЕНТ»	Дніпропетровська	Топографічна зйомка М 1:500 на ділянках загальною площею 208,4 Га, - інженерно- геологічні вишукування - обсяг буріння 162 м.п.
ТОВ «ЕЛІОС СТРАТЕГІЯ»	Миколаївська, Дніпропетровська	Топографічна зйомка М 1:500 на ділянках загальною площею 220 Га інженерно-геологічні вишукування - обсяг буріння 1 808 м.п.
ТОВ «ЕНЕРГО-СИЛА»	Миколаївська Дніпропетровська Запорізька Херсонська Київська	Топографічна зйомка М1:500 на ділянках загальною площею 261 Га, інженерно-геологічні вишукування - обсяг буріння 1886 м.п.
ТОВ «ЕНЕРГОБУД-СПМ»	Кіровоградська обл. с. Павлівка	Топографічна зйомка М 1:500 на ділянках загальною площею 59 Га, інженерно-геологічні вишукування - обсяг буріння 354 м.п.
ТОВ НТК «МЕТРОПОЛІЯ»	Полтавська обл. Одеська обл.	Топографічна зйомка М 1:500 на ділянках загальною площею 240 Га, інженерно-геологічні вишукування - обсяг буріння 1538 м.п.
ТОВ «ГРІНВЕЙ СОЛАР ГРУП»	Дніпропетровська обл. Широківський р-н	Топографічна зйомка М 1:500 на ділянках загальною площею 45 Га інженерно-геологічні вишукування - обсяг буріння 270 м.п.



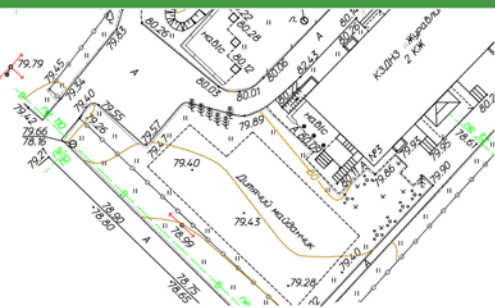
**Точна геодезія, достовірна
геологія в комплексних
рішеннях вишукувань для Вас!**

ГЕОДЕЗІЯ ГЕОЛОГІЯ

067-799-42-53 gcgeotop@gmail.com geotop.com.ua

**Реалізовані об'єкти – для генерального планування територій.
Загальна площа за 2018-2020 роки - 31 124 Га.**

Замовник	Адреса	Мета	Об'єм робіт
Виконавчий комітет Бердянської міської ради	Запорізька обл. м. Бердянськ	Оновлення картографічної основи м. Бердянськ в масштабі 1:2000 (оновлення планово-картографічних матеріалів) із застосуванням геоінформаційних технологій	Загальна площа 8 000 Га
Коростишівська міська рада	Житомирська обл. Коростишевський р-н	Створення інженерно-топографічних планів масштабу 1:2000 для розробки містобудівної документації (генеральних планів та планів зонування території 24 населених пунктів)	Загальна площа 3 922 Га
Виконавчий комітет Степанецької сільської ради об'єднаної територіальної громади Черкаської області	Черкаська обл. Степанецький р-н	Науково-технічні послуги в галузі інженерії - виготовлення топографічного плану в масштабі 1:2000 для 14 населених пунктів	Загальна площа 2 667 Га
Виконавчий комітет Степанецької сільської ради об'єднаної територіальної громади Черкаської області	Черкаська обл. Степанецький р-н	2 етап: генеральний план (основне креслення), схема проектних планувальних обмежень М 1:2000 або М 1:5000; схема вулично-дорожньої мережі, міського (сільського) та зовнішнього транспорту М 1:2000 або М 1:5000; схема інженерного обладнання території М 1:2000 або М 1:5000; схема інженерної підготовки та захисту території М 1:2000 або М 1:5000	Загальна площа 1 270 Га
Виконавчий комітет Охтирської міської ради	Сумська обл. м. Охтирка	Створення інженерно-топографічних планів масштабу 1:2000 для розробки містобудівної документації	Загальна площа 3 186 Га
Марківська селищна рада Марківського району Луганської області	Луганська область, Марківський р-н смт. Марківка с. Деркулове	Виконання топографо-геодезичних робіт з оновлення та створення картографічної основи масштабу 1:2000 для оновлення містобудівної документації місцевого значення	Загальна площа 2 394 Га
Черняхівська селищна рада	Житомирська обл. Черняхівський р-н	Топографічна зйомка масштабу 1:2000 території для проектування Генерального плану смт. Черняхів, с. Новосілка	Загальна площа 2 200 Га
Виконавчий комітет П'ятихатської міської ради	Дніпропетровська обл. м. П'ятихатки	Послуги у сфері містобудування (Розроблення генерального плану та плану зонування м. П'ятихатки П'ятихатського району Дніпропетровської області).	Загальна площа 1 837 Га
ТОВ «АТОМНІ ЕНЕРГЕТИЧНІ СИСТЕМИ УКРАЇНИ»	Миколаївська обл. Казанківський р-н	Виконання топографо-геодезичної зйомки М 1:2000 для розробки Детального плану території для об'єкта «Дільниця геологічного вивчення, у тому числі дослідно-промислової розробки Сафонівського родовища уранових руд»	Загальна площа 1 139 Га
Саївська сільська рада П'ятихатського району Дніпропетровської області	Дніпропетровська обл. П'ятихатський р-н с. Саївка, с. Долинське с. Тернувате	Послуги у сфері містобудування (Виготовлення підоснови генерального плану у масштабі 1:2000)	Загальна площа 1 441 Га



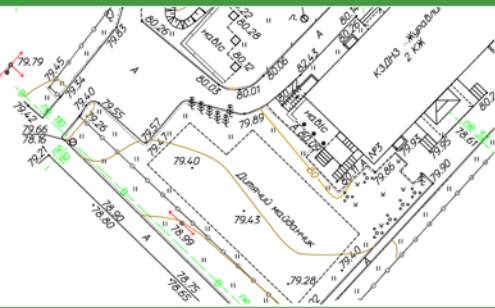
**Точна геодезія, достовірна
геологія в комплексних
рішеннях вишукувань для Вас!**

ГЕОДЕЗІЯ ГЕОЛОГІЯ

067-799-42-53 gcgeotop@gmail.com geotop.com.ua

Реалізовані об'єкти за 2018-2020 роки – проекти землеустрою

Замовник	Місце знаходження	Мета
Баштанська міська рада	Миколаївська обл. м. Баштанка	Послуги з виготовлення документації з встановлення меж населеного пункту м. Баштанка. (ДК 021:2015 код 71250000-5 Архітектурні, інженерні та геодезичні послуги) площа міста 714 Га
Державне підприємство «Національна енергетична компанія «УКРЕНЕРГО»	Запорізька обл. Вільнянський р-н с. Значкове	Розробка технічної документації із землеустрою щодо встановлення (відновлення) меж земельних ділянок в натурі (на місцевості), подачі на внесення відомостей до Державного земельного кадастру та отримання витягу з Державного земельного кадастру згідно розробленої документації землеустрою під ПС 750 кВ «Запорізька» на території с. Значкове, Павлівської с/р, Вільнянського району, Запорізької області - 31 Га
Регіональне відділення Фонду державного майна України по Сумській області	Сумська обл. м. Конотоп, вул. Сумська, 1	Проектно-вишукувальні роботи з розроблення проекту землеустрою щодо відновлення земельної ділянки під об'єктом державної власності-об'єкт незавершеного будівництва-склад готової продукції та заглиблений склад інвентарю і обладнання загальною площею 4 374 кв. м.
ТОВ «Дубов'язівський елеватор»	Сумська обл. Конотопський р-н	Підготовка та збір інформації щодо отримання дозволу на розроблення технічної документації, щодо поділу на земельну ділянку
ВАТ «Державна Акціонерна Компанія «Автомобільні дороги України» Філія «Конотопський райавтодор»	Сумська обл. м. Конотоп	Роботи з підготовки технічної документації із землеустрою, щодо встановлення (відновлення) меж земельної ділянки в натурі (на місцевості) на земельну ділянку
Приватне підприємство «ТЕХНОКОН»	Запорізька обл. м. Запоріжжя	Послуги з управління нерухомістю, надавані на платній основі чи на договірних засадах (отримання інформації щодо об'єктів нерухомого майна, що перебувають у власності фізичних та юридичних осіб)
ТОВ «Батьківщина»	Чернігівська обл. Срібнянський р-н	Послуги з підготовки проекту землеустрою на земельну ділянку
ПП «Агропромислова фірма «Україна»	Сумська обл. Буринський р-н	Виконати топографо-геодезичну зйомку (встановити межі земельної ділянки і закріпити їх на місцевості у кількості 15 шт.
ТОВ «СОЛАРФІЛД-2»	Дніпропетровська обл., Межівський р-н	Послуги по виготовленню документації із землеустрою - Проект землеустрою щодо відведення земельної ділянки в оренду зі зміною цільового призначення, в межах Райпільської сільської ради. Загальна площа 189,6 Га



Точна геодезія, достовірна
геологія в комплексних
рішеннях вишукувань для Вас!

ГЕОДЕЗІЯ ГЕОЛОГІЯ

067-799-42-53

gcgeotop@gmail.com

geotop.com.ua

Сертифікати та дозволи

- свідоцтво підтвердження відповідності системи управління якістю ДСТУ ISO 9001:2015;
- дозвіл на виконання робіт підвищеної небезпеки № 0079.18.12;
- свідоцтво про визнання реєстра судноплавства України № 22-4-04-18;
- щорічна державна повірка вимірювальної техніки;
- ліцензійне програмне забезпечення;
- сертифікат інженера-геодезиста;
- сертифікат інженера-землепорядника;
- сертифікат інженера-проектувальника:
- інженерно-будівельне проектування у частині забезпечення безпеки життя і здоров'я людини, захисту навколишнього середовища;
- інженерно-будівельне проектування у частині виконання інженерних вишукувань;
- інженерно-будівельне проектування у частині забезпеченні механічного опору та стійкості;
- інженерно-будівельне проектування у частині забезпечення безпеки експлуатації, забезпечення захисту від шуму;
- інженерно-будівельне проектування доріг;
- інженерно-будівельне проектування у частині кошторисної документації;
- сертифікат інженера технічного нагляду;
- сертифікат експерта (технічне обстеження будівель і споруд).

З надією на подальшу довготривалу співпрацю

Директор ТОВ «ГЕОТОП»

Наталія Кудряшова

